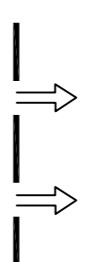
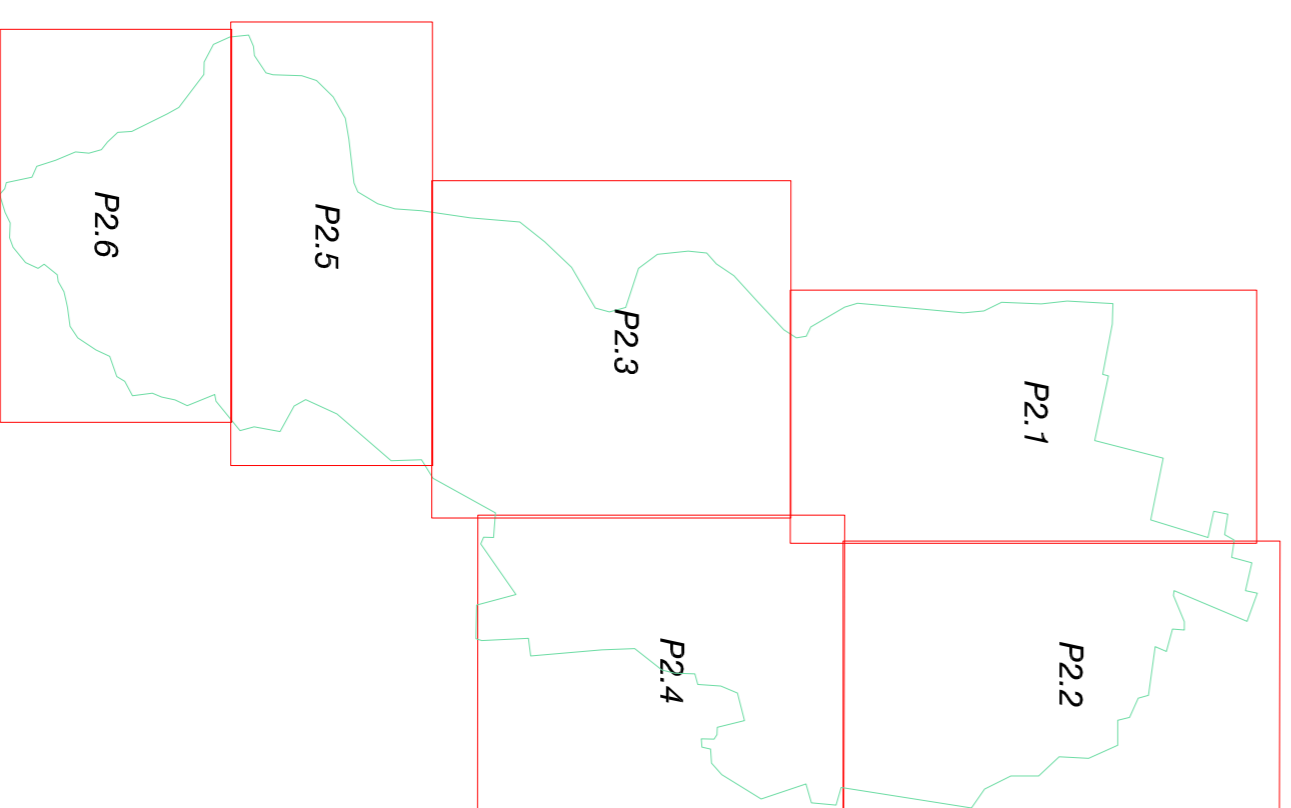


Comune di Rivergaro
P. R. G.
 Variante generale 2001

progetto Arch. Giuseppe Tacchini
 con la collaborazione di Arch. Patrizia Marrai
 Informalizzazione Ing. Edoardo Teragni

ZONIZZAZIONE DELLE TUTELE
 scala 1:5.000

tabola P.2.0
 Variante specifica di adeguamento al P.A.I.
 approvata con delibera del Consiglio Comunale n.26 del 15/11/2008




Sistema della collina (art.16)



Emergenze vegetali (art.17)



Formazioni boschive (art.17 punto 1)



Macchie golenali; alberature spondiali (art.17 punto 2)
 Fieneti, siepi e macchie; a prevalenza di gesso (1), di altre specie vegetali (2),
 Esempi di arbusti di notevole pregio (3) (art.17 punto 5)



Corsi d'acqua (art.18)



Alvei incisi (art.18 punto 1)



Alvei di piena (art.18 punto 2)



Zone di conservazione del sistema fluviale (art.18 punto 3)



Zone ad elevato grado di antropizzazione (art.18 punto 4)



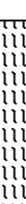
Fasce protette di rispetto dell'ambito fluviale (art.18 punto 5)



Fasce di rispetto dell'ambito fluviale non protette (art.18 punto 6)



Alvei incisi (1) Casse di meandraggiamento (2) e Fasce di integrazione
 del reticolo idrografico minore (3) (art.18 punto 7)



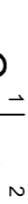
Laguni d'accumulo (art.18 punto 8)



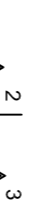
Ambiti paesaggistici e emergenze geomorfologiche (art.19)



Zone di particolare interesse paesaggistico-ambientale (art.19 punto 1)



Cinelli di spartiacque: Cinelli principali (1), Cinelli locali (2) (art.19 punto 2)



Margini dei depositi alluvionali terrazzati del Trebbia (1)

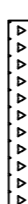


Scarpate d'altico, Paleoripie (2), Orli superiori di scarpate (3) (art.19 punto 3)

ZONE ED ELEMENTI DI SPECIFICO INTERESSE STORICO



Aree di interesse archeologico (art.20)



Aree di concentrazione di materiali archeologici (art.20 punto 1)



Altri siti di rinvenimenti archeologici (art.20 punto 2)



Assi principali della struttura centuriata (art.20 punto 3)



Altri elementi della centuriazione (art.20 punto 4)



Insediamenti di interesse storico (art.21) (cfr. estratti "Modalità di intervento"
 e "Categorie di intervento")



Insediamenti di interesse testimoniale (art.22)



Tutela degli insediamenti edifizii di interesse testimoniale (art.22 punto 1)



Grandi casine a corte, (AD) Aziende agricole della conduzione diretta,
 (RA) Impianti rurali in adozione, (ER) Agglomerazioni di edilizia rurale minima,
 (EU) Edilizia urbana, (EE) Edilizia estensiva, (CH) Luoghi di culto e sepoltura,
 (IP) Insediamenti produttivi



Tutela delle tipologie costruttive (art.22 punto 2)



Torri, (T) Case a corte chiuse, (b) Colombaie, (p) Palazzi, (l) Palazzine,
 (v) Ville novecentesche, (e) Edilizia produttiva, (a) Ruscioli agricoli



Corti, spazi bastinati e altre pertinenze di pregio, (G) Giardini e altre aree
 di valore ambientale, (F) Aree pertinenziali di impianti fortificati, (S) Stradelli e
 corti d'uso comune, (P) Vedute prospettiche



Ambiti e strutture di interesse testimoniale (art.23)



Zona interessata da bonifiche storiche di pianura (art.23 punto 1)



Opere idrauliche (art.23 punto 2)



Fonti pubbliche (art.23 punto 3)



Viabilità storica (art.23 punto 4):



(cp) Collegamenti carrabili principali, (ct) Tracce di antichi collegamenti di
 primaria importanza, (cl) Collegamenti di interesse locale, (cs) Altri collegamenti



Ambiti di contesto ad insediamenti e paesaggi di pregio (art.24)



Tutela degli ambiti rurali (art.24 punto 1)



Tutela degli ambiti urbanizzati (art.24 punto 2)

LIMITAZIONI DERIVANTI DALL'INSTABILITA' O DALLA PERMEABILITA' DEI TERRENI

Zone di dissesto e instabilità o di potenziale instabilità (art.25)

Frasse attive (art.25 punto 1)

Frasse quiescenti (art.25 punto 2)

Frasse quiescenti a fatibilità con minime limitazioni (F2) (art.25 punto 3)

Frasse quiescenti a fatibilità con modeste limitazioni (F3) (art.25 punto 4)

Frasse quiescenti a fatibilità con consistenti limitazioni (F4) (art.25 punto 5)

Frasse quiescenti a fatibilità con gravi limitazioni (F5) (art.25 punto 6)

Depositi di versante (art.25 punto 7)

Altre coperture qualunque continentali (art.25 punto 8)

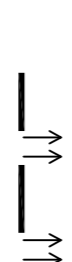
Conoidi di delazione attive e inattive (art.25 punto 9)

Tutela dei corpi idrici superficiali e sotterranei (art.26)



Gestione e valorizzazione del territorio

GESTIONE E VALORIZZAZIONE DEL TERRITORIO



Progetto di tutela, recupero e valorizzazione del fiume Trebbia (art.27)



Unità di paesaggio (art.28)



Ambienti fluviali (art.28 punto 1)



Ambienti dell'alta pianura (art.28 punto 2)



Paesaggio delle vallate (art.28 punto 3)



Paesaggi di collina (art.28 punto 4)